



SOSTENIBLE DE LA UAB



font+
Informació UAB
93.581.11.11



comentaris a: mobilitat@uab.cat
 Pots resoldre els teus dubtes o fer els teus comentaris a: mobilitat@uab.cat
 que succeeix a l'anterior 2008-14.
 col·lectiu. Es tracta del segon Pla de Mobilitat sostenible i que resulten més econòmics i estan a l'abast de tothom, que són més bicitista i l'anar a peu com a mirians que la potenciació dels transports col·lectius, la més qualitat. I per assolir-lo, el Pla proposa més accessible per a tothom, més sostenible i de l'objectiu és aconseguir un campus més d'actuació per tal de reduir-les al mínim.
 Campus i que proposa una sèrie de mesures trobem a l'hora de desplaçar-nos cap al quines són les principals dificultats que la UAB (2018-24). Una eina que diagnòstica la UAB (2018-24).
 Al 2018 s'ha aprovat el nou Pla de Mobilitat de

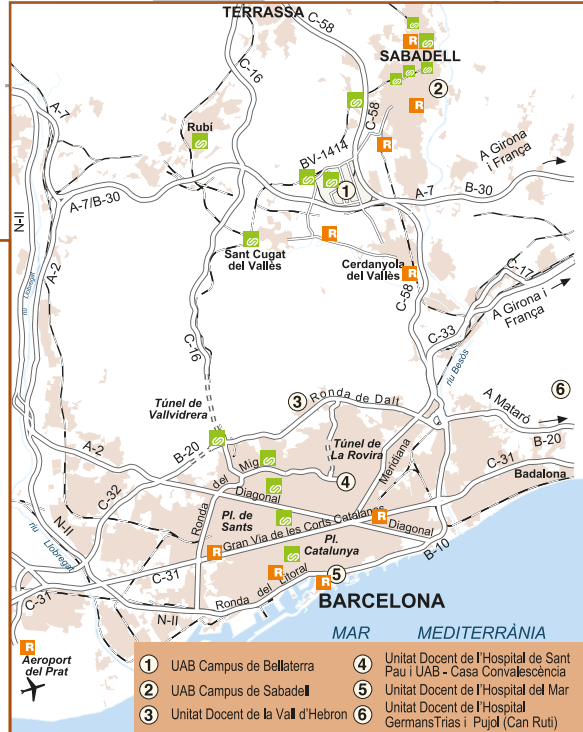
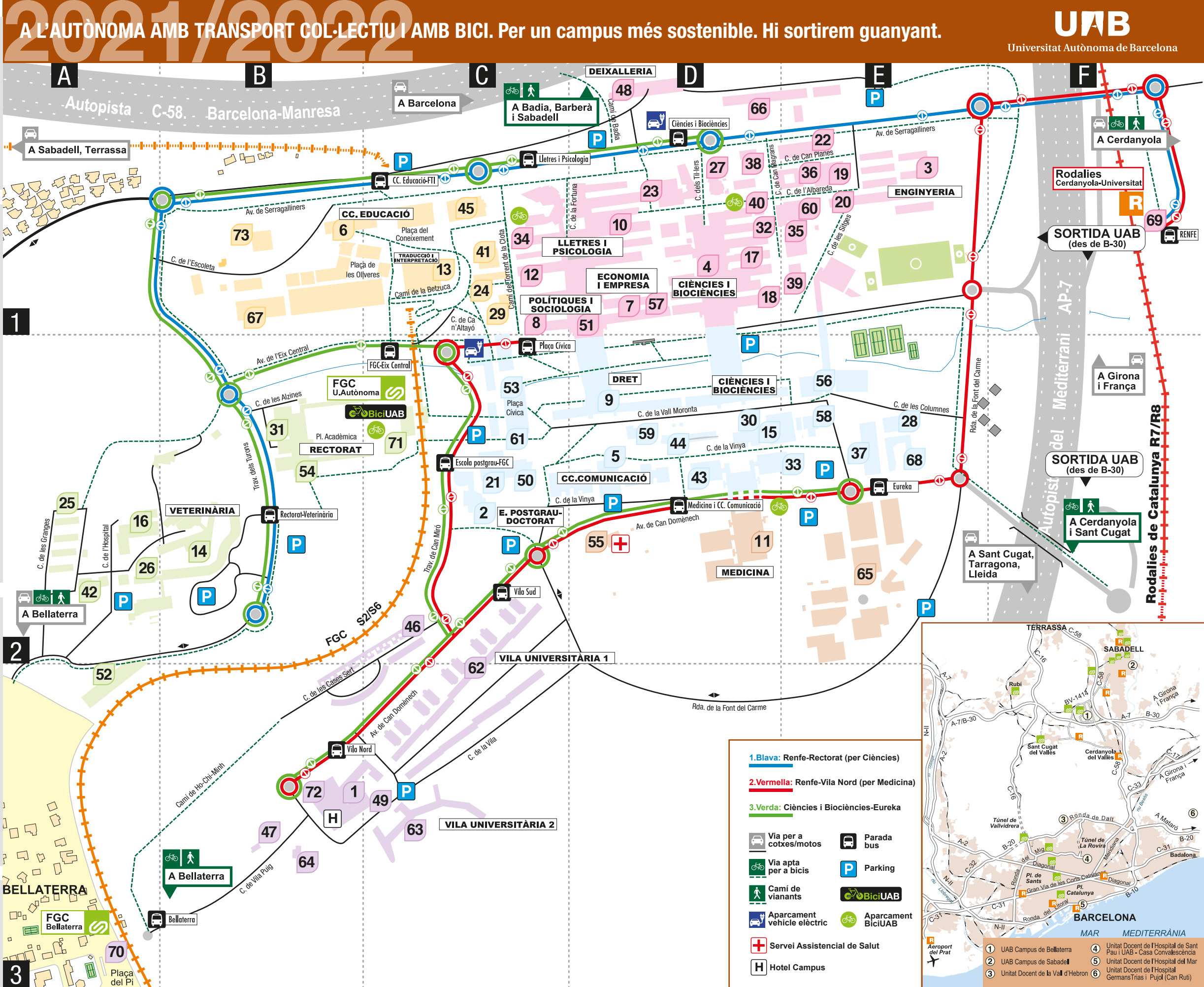
QUÈ FA LA UAB PER A FACILITAR L'ACCÉS AMB TRANSPORT COL·LECTIU I AMB BICI?

- ### ESCOLES I FACULTATS
- [B3] Edifici Blanc
 Escola de Previsió i de Seguretat Integral
 Escola Superior d'Arxivista i Gestió de Documents
 Escola Universitària de Turisme i Direcció Hotelera
 - [C2] Escola de Postgrau - Escola de Doctorat
 - [E1] Escola d'Enginyeria
 - [D1] Facultat de Ciències i Biociències
 - [D2] Facultat de Ciències de la Comunicació
 - [B1] Facultat de Ciències de l'Educació
 - [D1] Facultat d'Economia i Empresa
 - [C1] Facultat de Ciències Polítiques i Sociologia
 - [D2] Facultat de Dret
 - [D1] Facultat de Filosofia i Lletres
 - [D2] Facultat de Medicina
 - [C1] Facultat de Psicologia
 - [C1] Facultat de Traducció i Interpretació
 - [B2] Facultat de Veterinària

- ### INSTITUTS I CENTRES DE RECERCA
- [D2] C. de Biotecnologia Animal i de Teràpia Gènica (CBATEG)
 - [A2] C. de Recerca en Sanitat Animal (CRESA)
 - [D1] C. de Recerca Ecològica i d'Aplicacions Forestals (CREAF)
 - [D1] C. de Recerca Matemàtica (CRM)
 - [E1] C. de Visió per Computador (CVC)
 - [E1] C. d'Accessibilitat i Intel·ligència Ambiental de Catalunya (CAIAC)
 - [C2] C. d'Estudis Olímpics i de l'Esport (CEOE)
 - [E1] Institut Català de Nanociència i Nanotecnologia (ICN2)
 - [D1] Centre Nacional de Microelectrònica (CNM)
 - [C1] Edifici E
 C. de Documentació Europea
 C. d'Estudis Demogràfics
 C. d'Estudis i Recerca sobre Àsia Oriental
 Institut Universitari d'Estudis Europeus
 - [A2] Granges i camps experimentals
 - [A2] Hospital Clínic Veterinari de la UAB (HCV)
 - [D1] Institut de Ciència de Materials de Barcelona (ICMAB)
 - [E2] Institut de Ciència i Tecnologia Ambientals - Institut Català de Paleontologia (ICTA-ICP)
 - [C1] Institut d'Anàlisi Econòmica (IAE)
 - [D2] Institut de Biotecnologia i de Biomedicina (IBB)
 - [B2] Institut de Ciències de l'Educació (ICE)
 - [D1] Institut de Física d'Altes Energies (IFAE)
 - [E2] Institut de Neurociències (INC)
 - [C1] Institut d'Estudis Medievals (IEM)
 - [E1] Institut d'Estudis Espacials de Catalunya (IEEC)
 - [E1] Institut d'Investigació en Intel·ligència Artificial (IIA)
 - [E2] C. de Recerca en Agrigenòmica (CRAG)
 - [D1] MATGAS 2000 A.I.E.
 - [E1] Mòdul CM3. ICN2.
 - [D1] Mòdul CM7.
 - [C1] Mòdul de Recerca A.
 I. d'Estudis Regionals i Metropolitans (IERMB)
 Institut de Govern i Polítiques Públiques (IGOP)
 Institut Confucí de Barcelona
 Institut Camòes de Barcelona
 - [A2] Planta de Tecnologia dels Aliments
 - [D2] Unitat Tècnica de Protecció Radiològica (UTPR)

- ### SERVEIS I EQUIPAMENTS
- [D2] Aulari Central
 - [C1] Biblioteca d'Humanitats
 - [C2] Cases Sert
 - [B3] Centre de Serveis AFIN
 - [D1] Deixalleria del Campus
 - [C3] Fundació UAB (FUAB)
 - [C2] Hemeroteca
 - [D1] Oficina de Correus
 - [A3] Parc mòbil
 - [C2] Plaça Cívica-Edifici Àgora
 Estudiants
 Punt d'Informació
 Sala de cinema i teatre
 Fundació Autònoma Solidària (FAS)
 Fundació Alumni UAB
 Servei d'Ocupabilitat
 Observatori per a la Igualtat
 - [B2] Rectorat. Consell Social. Gerència
 - [D2] Servei Assistencial de Salut
 - [E2] Servei d'Activitat Física (SAF)
 - [D1] Servei d'Anàlisi Arqueològiques
 - [E2] Servei d'Estabulari
 - [D2] Servei de Llengües
 - [E1] Servei d'Informàtica
 - [C2] International Support Service (ISS)
 - [C3] Vila Universitària
 - [C3] Vila Universitària II

- ### ALTRES
- [B3] Associació d'Amics de la UAB
 - [E2] Applús
 - [D1] Bombers de la Generalitat de Catalunya
 - [B1] CEIP Bellaterra
 - [E2] Parc de Recerca UAB - Edifici Eureka I
 - [F1] Estació de Renfe. Cerdanyola- Universitat
 - [A3] Estació d'FGC. Bellaterra
 - [C2] Estació d'FGC. Universitat Autònoma.
 - [B3] Hotel Campus
 - [B1] Institut de Batxillerat "Pere Calders"



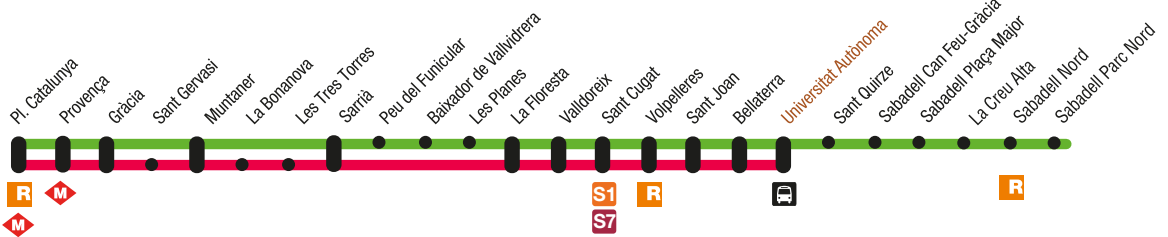
COM ARRIBAR A LA UAB AMB MITJANS SOSTENIBLES?

Més informació a: www.uab.cat/accessibilitat-transport

TARIFES

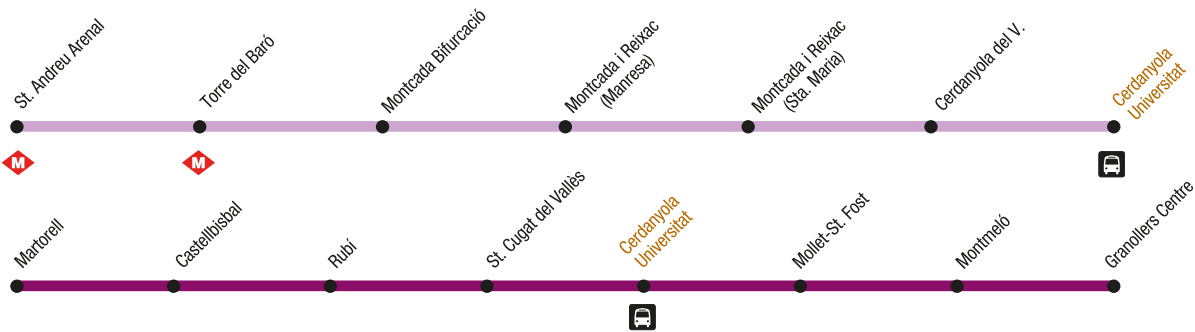
AMB TREN FGC

Més informació a: www.fgc.cat



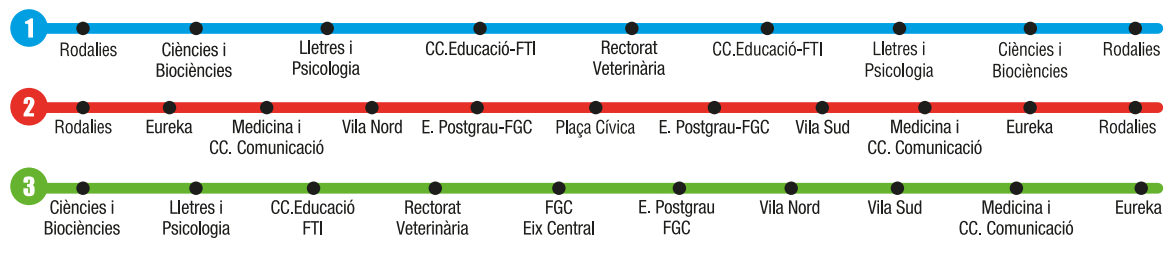
RODALIES DE CATALUNYA I AUTOBÚS GRATUÏT UAB

Més informació a: www.gencat.cat/rodalies



AUTOBÚS UAB

Més informació a: www.uab.cat/accessibilitat-transport



Descarrega't l'App BusosUAB

Capturant aquest codi:



... i informa't de les línies, els recorreguts, les parades, els horaris en temps real i les notícies del bus!

Versió web de l'app: <http://appbuses.accessibilitat-transport.uab.cat/>



APP&TOWN

L'aplicació web que t'ofereix la millor ruta per arribar al Campus!

Què es App&Town-UAB?

És l'aplicació web amb la qual pots calcular una ruta amb origen i/o destinació Campus, així com les rutes pel seu interior.

L'aplicació permet cercar itineraris en qualsevol dels mitjans de transport disponibles; planificar els viatges en funció de l'hora de sortida i/o arribada; i en funció de l'accessibilitat.

Els resultats de la cerca inclouen el temps total de desplaçament (porta a porta), sumant els recorreguts a peu i el trajecte en el mitjà de transport seleccionat.

En cas de cercar ruta en transport públic col·lectiu, els resultats inclouen visor de recorregut i horaris de línia.

En cas de cercar ruta en bici, cotxe o moto, l'aplicació permet cercar el punt d'aparcament, dins el Campus, mes pròxim a la destinació.



On la puc trobar?

A la web de Mobilitat i Transports de la UAB: <http://www.uab.cat/accessibilitat-transport/>

AMB BICI O CAMINANT: Ràpid, ecològic i econòmic

Per a realitzar trajectes curts, caminar o anar en bici és una alternativa econòmica, molt ecològica i saludable.

Servei BiciUAB



Centre integral de la bicicleta, ubicat a l'estació de FGC-UAB, que pretén fomentar l'ús d'aquest vehicle, com a mitjà de transport quotidià, i sensibilitzar sobre la necessitat de practicar una mobilitat més sostenible.

El Servei BiciUAB ofereix aquests serveis:

- Lloguer de bicicletes: convencionals i elèctriques
- Assegurança ciclista BiciUAB
- Servei d'aparcament tancat
- Servei d'assessorament
- Servei de reparacions de bicis
- Punt d'autoreparació de bicis
- Venda de bicis i accessoris

INFORMAT

HORARI:
Dimarts de 12.30h a 15.30h
Dijous de 12.30h a 14.30h
TELÈFON: 93 675 45 70
Horari d'atenció telefònica:
De dilluns a divendres de 10h a 14h i de 16h a 20h
Dissabtes de 10h a 14h
ADREÇA ELECTRÒNICA: serveis@vaic.com



Més informació a: <http://www.uab.cat/accessibilitat-transport>

AMB AUTOBÚS

Directament des d'aquests municipis.

Veure horaris a www.uab.cat/accessibilitat-transport

RECORREGUT	PAS PER MUNICIPIS
BADALONA-UAB (www.autocaresfont.es)	Badalona-Sta. Coloma de Gramenet-Montcada i Reixac-Ripollet-Cerdanyola-UAB
BADIA-UAB (www.sarbus.com)	Badia del Vallès-Barberà-Cerdanyola-UAB
BCN-UAB (www.sarbus.com)	Barcelona-Cerdanyola-UAB
BCN-UAB (NOCTURN) (www.sarbus.com)	Barcelona-Ripollet-Cerdanyola-UAB-St. Cugat
BERGA-UAB (www.alsa.es)	Berga-Gironella-Puig-Reig-Navàs-Balsareny-Sallent-UAB
GIRONA-UAB (www.sagales.com)	Girona-UAB
GRANOLLERS-UAB (www.sagales.com)	Granollers-Lliçà de Vall-Parets-UAB
IGUALADA-UAB (www.monbus.es)	Igualada-Castellolí-El Bruc-Collbató-Esparreguera-Abdera-Martorell-UAB
MANRESA-UAB (www.sagales.com)	Manresa-UAB
MATARÓ-UAB (www.sarbus.com)	Mataró-Argentona-UAB
MOIÀ-UAB (www.sagales.com)	Moià-Castellterçol-St. Quirze de Safaja-St. Feliu de Codines-Caldes de M.-UAB
MONTCADA I REIXAC-UAB (www.autocaresfont.es) (www.sarbus.com)	Montcada i Reixac-Ripollet-Cerdanyola-UAB-Bellaterra
OLESA-UAB (www.tgo.net)	Olesa-Viladecavalls-Terrassa- UAB
SABADELL-UAB (www.sarbus.com)	Sabadell-Barberà-Badia-UAB
S. P. DE MOGODA-UAB (www.sagales.com)	Sta. Perpètua de Mogoda-La Llagosta-Mollet-UAB
SENTMENAT-UAB (www.sagales.com)	Sentmenat-Caldes de M.-Palau-Solità i P.-Polinyà-UAB
VALL DEL TENES-UAB (www.sagales.com)	Bigues i Riells-Sta. Eulàlia de Ronçana-Lliçà d'Amunt-Lliçà de Vall-UAB
VIC-UAB (www.sagales.com)	Vic-Tona-La Garriga-UAB
LLEIDA-UAB (www.alsa.es)	Lleida-UAB
OLOUAT-UAB per Amer (www.teisa-bus.com)	Olot-Les Preses-St.Esteve d'en Bas-St. Feliu de Pallerols-Les Planes-Amer-La Cellerà-Anglès-St. Martí S.-Sta. Coloma de F.-Riudarenes-Sils-UAB
OLOUAT-UAB per Banyoles (www.teisa-bus.com)	Olot-Castellfollit-Besalú-Banyoles-UAB
TERRES DE L'EBRE (www.hife.es)	Penyíscola-Benicarló-Vinaròs-Sant Carles de la Ràpita-Amposta-Tortosa-UAB

PREUS PER VIATGE

Preus per viatge** des de diferents orígens fins al campus de Bellaterra de la UAB, considerant els viatges que es poden fer amb cada títol i un total de dos viatges al dia en el cas dels títols multiviatge, ja que és el que acostuma a fer majoritàriament la comunitat universitària.

* 2 viatges al dia

** A partir de l'1 de gener de 2022 entren en vigor nous preus tarifaris. Més informació a www.atm.cat

	ATM			RODALIES			FGC	
	T-Casual	T-Usual*	T-Jove*	Bonotren	Mensual*	Trimestral*	Trimestral*	Anual*
Barberà V.	1,135	1	0,67	-	-	-	-	-
Barcelona	1,135	1	0,67	1,03	0,64	0,77	0,84	1,62
Cerdanyola	1,135	1	0,67	-	-	-	-	-
L'Hospitalet	1,135	1	0,67	1,03	0,64	0,77	-	-
Rubí	1,135	1	0,67	1,03	0,64	0,77	0,84	1,62
Sabadell	1,135	1	0,67	-	-	-	0,84	1,62
Sant Cugat	1,135	1	0,67	1,03	0,64	0,77	0,84	1,62
Sant Quirze	1,135	1	0,67	-	-	-	0,84	1,62
Granollers	2,24	1,35	0,88	1,64	0,76	0,87	-	-
Mollet	2,24	1,35	0,88	1,03	0,64	0,77	-	-
Terrassa	2,24	1,35	0,88	1,64	0,76	0,87	1,28	2,27
Martorell	3,05	1,89	1,23	1,64	0,76	0,87	-	-
Mataró	3,92	2,31	1,51	2,42	1,18	1,23	-	-

SISTEMA TARIFARI INTEGRAT

L'àmbit del sistema tarifari integrat arriba a un total de 296 municipis, dividit en 6 coronas i diferents sectors tarifaris.

Un sol títol permet utilitzar els mitjans de transport necessaris per a desplaçar-se d'un punt a un altre i s'ha d'adquirir d'acord amb el nombre de zones per on es transiti, pagant fins un màxim de 6.

Cal validar la targeta cada vegada que es fa un transbordament.

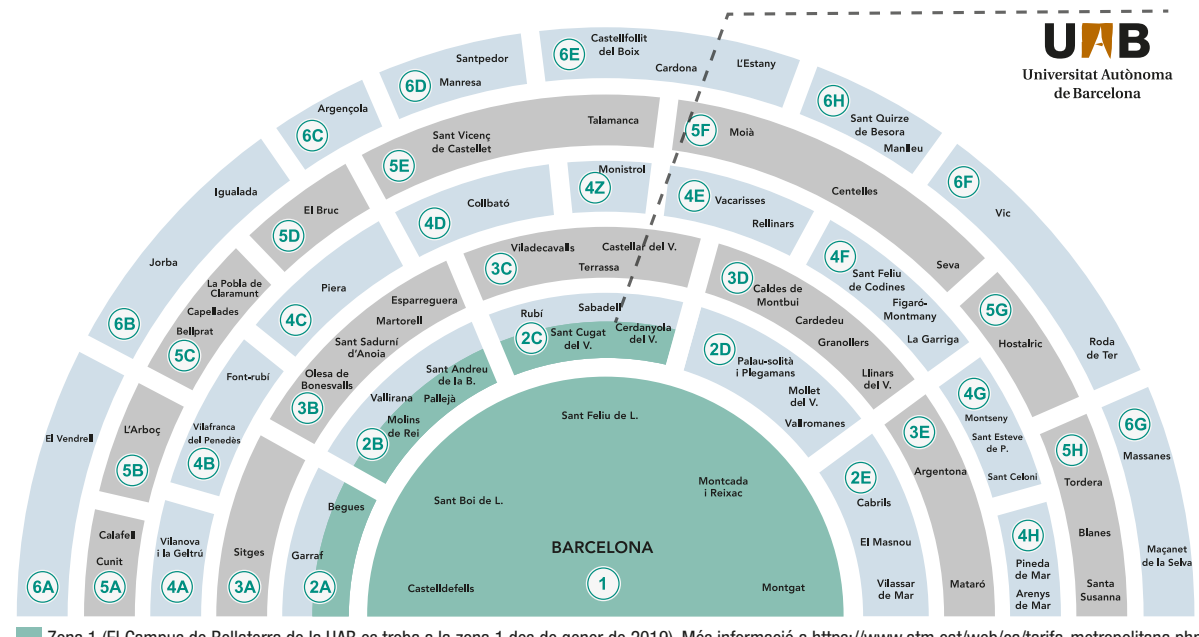
La targeta de viatges limitats (T-Casual) permet fer un màxim de 3 transbordaments a diferents modes de transport en un mateix desplaçament. La resta no tenen cap limitació al respecte.

El període de temps que es disposa per a fer el transbordament és d'1 hora i 15 minuts per als títols de transports d'1 zona i s'incrementa en 15 minuts per cada zona addicional.

A més de les possibilitats de transbordament, els títols integrats suposen un important estalvi respecte el bitllet senzill.

Per a més informació: www.atm.cat

	T-CASUAL	T-USUAL	T-JOVE
1 zona	11,35	40,00	80,00
2 zones	22,40	53,85	105,20
3 zones	30,50	75,60	147,55
4 zones	39,20	92,55	180,75
5 zones	45,05	106,20	207,40
6 zones	47,90	113,75	222,25



Zona 1 (El Campus de Bellaterra de la UAB es troba a la zona 1 des de gener de 2019). Més informació a <https://www.atm.cat/web/ca/tarifa-metropolitana.php>